

Rundwanderung zur Hefter Alm



Gütesiegel	PREMIUM	Länge	8,6 km	Schwierigkeit	leicht
Bewertungen	☆☆☆☆☆ (0)	Höhe	▲ 450 m	Kondition	☆☆☆☆☆
Erlebnis	☆☆☆☆☆	▼ 387 m		Technik	☆☆☆☆☆
Landschaft	☆☆☆☆☆	Dauer	3:00 h		

Empfohlene Jahreszeiten J F M A M J J A S O N D

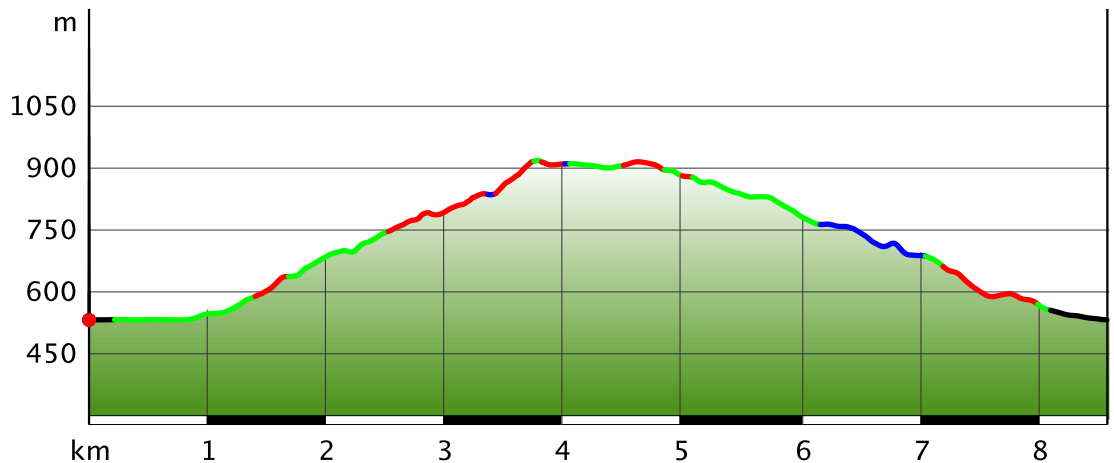


Kartengrundlagen: outdooractive Kartografie; Deutschland: ©GeoBasis-DE / ©GeoBasis-nrw 2018, Österreich: ©1996-2018 here. All rights reserved, ©BEV 2012, ©Land Vorarlberg, Italien: ©1994-2018 here. All rights reserved, ©Autonome Provinz Bozen – Südtirol – Abteilung Natur, Landschaft und Raumentwicklung, Schweiz: Geodata ©swisstopo

Rundwanderung zur Hefter Alm

Wegeart

— Schotterweg	1.0 km
— Weg	4.0 km
— Pfad	2.8 km
— Straße	0.7 km



Beschreibung

Kurzbeschreibung

Die nette Rundwanderung führt zu einer besonders empfehlenswerten Einkehrmöglichkeit oberhalb von Grassau.

Beschreibung

Östlich der Kampenwand liegt ca. 300 Meter über dem Talniveau eine kleine Hochfläche, auf der sich etwa fünf Grassauer Almen befinden. Aber nicht nur wegen der leckeren Almprodukte ist die dortige Rundwanderung empfehlenswert. Auch die Aussicht auf das Tal und den gegenüberliegenden Hochgern ist sehr schön.

Wegbeschreibung

Von der Bushaltestelle am westlichen Ortseingang von Grassau aus folgt man der Hauptstraße kurz Richtung Ortszentrum und biegt noch vor der Tankstelle nach rechts ab (Oberdorf Weg, Wegweiser »Piesenhausen«). Schön geht es am Ortsrand entlang nach Süden. An einer Kreuzung geht man wieder rechts und somit auf einem breiten Erdweg auf den Wald zu (Wegweiser »Grassauer Almen«). Am Waldrand folgt man Wegweisern nach links. Der Weg steigt leicht bergan. Bei der nächsten Weggabelung hält man sich halblinks Richtung »Grassauer Almen« und geht über eine Brücke. Direkt dahinter folgt man rechts einem steileren Fußweg wbergan. Man stößt auf einen breiteren Weg und folgt diesem wieder flacher nach rechts. Bei der nächsten Abzweigung verlassen wir den

breiten Weg nach links (verblasster Wegweiser »Grassauer Almen«, bzw. »Berggasthof Staffner Alm«). Der Weg wird flacher und stößt auf eine breite Almstraße, der man nach rechts folgt.

Der bisherige Anstieg durch schattigen Bergwald wird nun nach einer guten Stunde mit einem aussichtsreichen Mittelteil belohnt. Nach einem Gatter gehen wir weiter geradeaus in Richtung »Hufnagel Alm, Hefter Alm«. Schön flach geht es weiter über die erste Einkehrmöglichkeit Rachel Alm zur unbewirteten Hufnagel Alm und an dieser rechts vorbei.

Hinter der Alm folgen wir geradeaus der Beschilderung »Hefter Alm, Rottau, Grassau«. Auf den freien Weiden rund um Rachel und Hufnagelalm taucht – wenn man zurückblickt - im Osten der Hochgern über dem Achental auf.

Der Weg führt in ein schmales Wadstück und stößt auf einen Fahrweg, der zur unweit gelegenen Hefter Alm führt.

Nach der Einkehr wandert man rechts am Brotbackofen vorbei und wieder in den Wald. Man stößt auf einen Querweg, hier geht man nach rechts Richtung »Grassau«. In immer demselben angenehmen Gefälle geht es nun ein langes Stück im Wald bergab, wobei ein Abzweiger nach links Richtung Rottau ignoriert wird.

Schließlich wird der Abstieg zur breiten Forststraße und führt zu einem frei gelegenen Bauernhof erreicht. An dessen Parkplatz geht man gleich nach

Wanderung

Rundwanderung zur Hefter Alm

links (Wegweiser »Panoramaweg«), steigt über einen Weidezaun und folgt dem Wiesenpfad bis zu einem weiteren Wegweiser. Hier geht man links und in den Wald hinein. Über einige Stufen erreicht man eine Weggabelung und geht hier nach rechts Richtung Grassau. Der schöne Waldweg endet schließlich am ehemaligen Bergbad von Grassau, das heute ein Biotop darstellt. Von hier aus geht es auf geteertem Weg zum Ausgangspunkt zurück.

Tipp des Autors

Auf der Anreise sollte man das Museum "Salz & Moor" (kurz vor Grassau) besuchen:
www.grassau.de/klaushaeusl

Ausrüstung

Normale Wanderausrüstung

Sicherheitshinweise

Keinerlei technischen Schwierigkeiten.

Literatur

M. Pröttel "Alpen für Anfänger - Chiemgau & Berchtesgaden" J. Berg Verlag

Karte/Karten

AV Karte BY 17 »Chiemgauer Alpen West« 1:25000.

Eigenschaften



Rundtour



Einkehrmöglichkeit



familienfreundlich

Autor und Quelle

Autor Michael Pröttel

erstellt 09.10.2017

geändert 08.11.2017


Quelle alpenvereinaktiv.com




alpenvereinaktiv.com



Grassauer Alm
Autor Michael Pröttel
Quelle alpenvereinaktiv.com



Rachelalm
Autor Michael Pröttel
Quelle alpenvereinaktiv.com




Grassauer Alm
Autor Michael Pröttel
Quelle alpenvereinaktiv.com

Bilder

Rundwanderung zur Hefter Alm



Hefter Alm
Autor Michael Pröttel
Quelle alpenvereinaktiv.com



Stadl-Kuh
Autor Michael Pröttel
Quelle alpenvereinaktiv.com