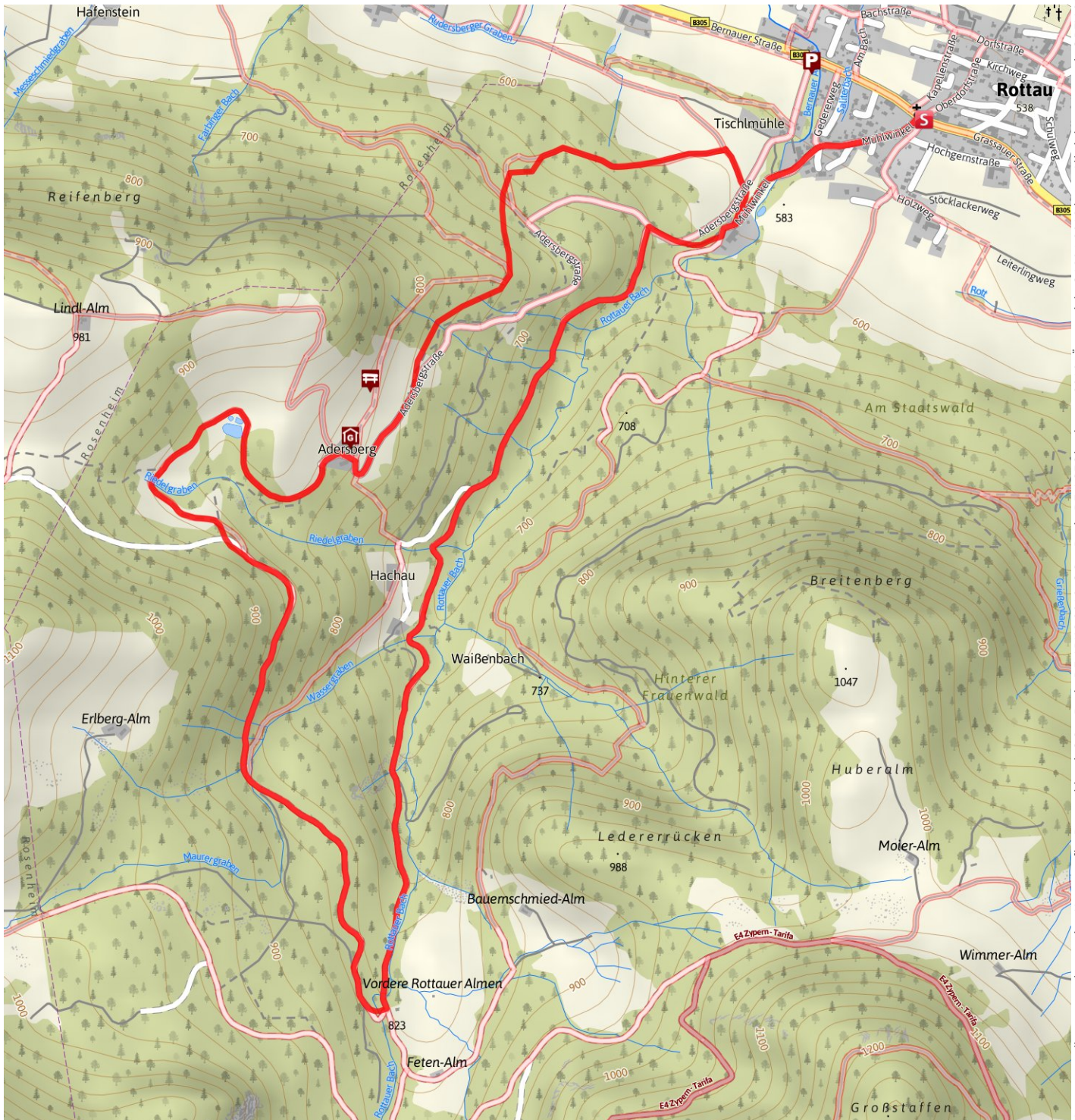


## Vorder-Alm - Adersberg - genial vital Tour 5



<b>Gütesiegel</b>	STANDARD	<b>Länge</b>	8,6 km	<b>Schwierigkeit</b>	<b>mittel</b>
<b>Bewertungen</b>	★★★★☆ (2)	<b>Höhe</b>	▲ 390 m	<b>Kondition</b>	★★★☆☆
<b>Erlebnis</b>	★★★★☆		▼ 390 m	<b>Technik</b>	☆☆☆☆☆
<b>Landschaft</b>	★★★★☆	<b>Dauer</b>	2:30 h		

**Empfohlene Jahreszeiten** J F **M A M J J A S O** N D

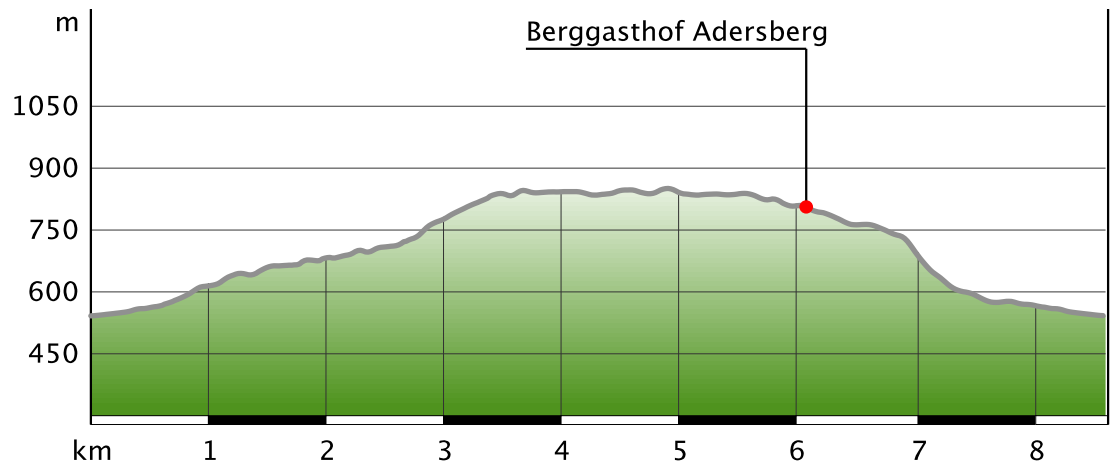


Kartengrundlagen: outdooractive Kartografie; Deutschland: ©GeoBasis-DE / ©GeoBasis-nrw 2018, Österreich: ©1996-2018 here. All rights reserved, ©BEV 2012, ©Land Vorarlberg, Italien: ©1994-2018 here. All rights reserved, ©Autonome Provinz Bozen – Südtirol – Abteilung Natur, Landschaft und Raumentwicklung, Schweiz: Geodata ©swisstopo

## Vorder-Alm - Adersberg - genial vital Tour 5

### Wegeart

— Länge 8.6 km



### Beschreibung

#### Kurzbeschreibung

Leichte bis mittlere Tour mit verdienter Brotzeitmöglichkeit auf dem "Adersberg".

#### Beschreibung

Sie gehen zum Gasthof Messerschmied. Gegenüber dem Gasthof folgen Sie der Straße „Mühlwinkel“ bis zum Ende. Hier steigt der Weg ein kurzes Stück steil an. Am Holzlagerplatz halten Sie sich links und gehen ins Rottauer Tal. Auf einem ausgebauten Forstweg kommen Sie nach ca. einer  $\frac{3}{4}$  Stunde zur Vorderalm. Links sehen Sie die Almhütte und einen Holzbrunnen. Ihr Weg führt Sie aber nach rechts über eine Brücke in Richtung Berggasthof „Adersberg“. Auch dieser Forstweg ist gut ausgebaut und bringt Sie ohne größere Höhenunterschiede weiter. Der letzte Teil des Weges ist ein schmaler, schöner alter Pfad, der Sie über Almwiesen zu ein paar Fischweihern führt. Zurück nach Rottau können Sie sowohl über die ausgebauten Straße gehen, als auch über einen schmalen Steig, der unterhalb der Gasthofes beginnt (links am unteren Parkplatz). Dieser schöne schmale Pfad führt Sie durch den Wald, am Nussbaum vorbei, in den Mühlwinkel nach Rottau.

Untergrund: Forstwege, Waldwege und Strasse

#### Start der Tour

Tourist-Information Rottau

#### Wegbeschreibung

Die Wanderung beginnt in Rottau (Bundesstraße 305) am Maibaum an der Tourist-Information.

#### Ausrüstung

Wanderschuhe empfohlen

#### Literatur

"genial vital" Katalog mit Karte

#### Karte/Karten

"genial vital" Katalog mit Karte (1 : 20.000)

#### Parken

Tourist-Information Rottau, am Maibaum oder auf dem Wanderparkplatz an der Bundesstraße 305 in Richtung Bernau (Adersbergstraße)

#### Öffentliche Verkehrsmittel

Gäste aus dem Achental können während des ganzen Jahres mit ihrer Kurkarte die Linienbusse nach Grassau/Rottau kostenlos benutzen! Fahrpläne gibt es in den Tourist-Informationen der einzelnen Orte.

### Eigenschaften



Etappentour  
Rundtour



aussichtsreich  
Einkehrmöglichkeit

### Interessante Punkte





Wanderparkplatz Rottau Adersbergstraße

Adersbergstraße (B 305)  
83224 Rottau

## Vorder-Alm - Adersberg - genial vital Tour 5

 **Berggasthof Adersberg**

Adersberg 2  
83224 Rottau im Chiemgau  
 08641 699360

 **Ruhebänke bei Adersberg**

### Autor und Quelle

**Autor** Maximilian Felber  
**erstellt** 07.09.2009  
**geändert** 01.12.2017  
**Quelle** Markt Grassau



Schattiger Wanderweg im Rottauer Tal  
Autor Unbekannt  
Quelle Markt Grassau

### Bilder



Rottau (Im Hintergrund Rottauer Tal, Adersberg, Kampenwand)  
Autor Unbekannt  
Quelle Markt Grassau



Startpunkt Rottau  
Autor Maximilian Felber  
Quelle Markt Grassau